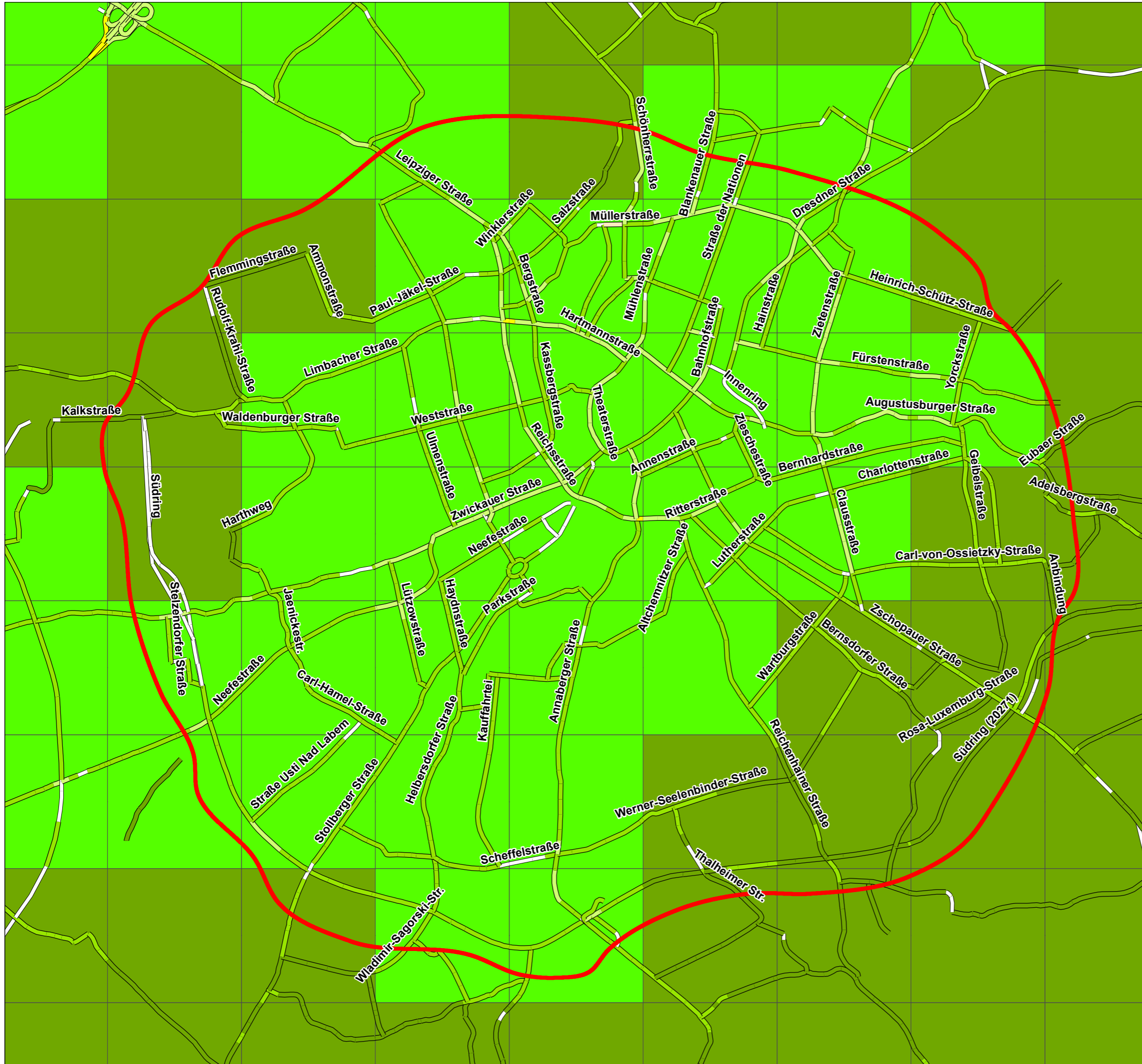




# Überblick Straßennamen Chemnitz im Begrenzungsgebiet zum Einsatz emissionsarmer Baumschienen




PM<sub>10</sub>  
[µg/m<sup>3</sup>]



 Begrenzungsgebiet zum  
Einsatz emissionsarmer  
Baumaschinen

1:27.500

 Sächsisches Landesamt für Umwelt, Landwirtschaft und Geologie  
Abteilung 5 Klima, Luft, Lärm, Strahlen  
Referat 51 Luftqualität

Datengrundlage: Immissionskataster Sachsen

Bearbeitungsstand: 05/2015

Geobasisdaten: © 2005, Landesvermessungsamt Sachsen  
www.landesvermessungsamt.sachsen.de